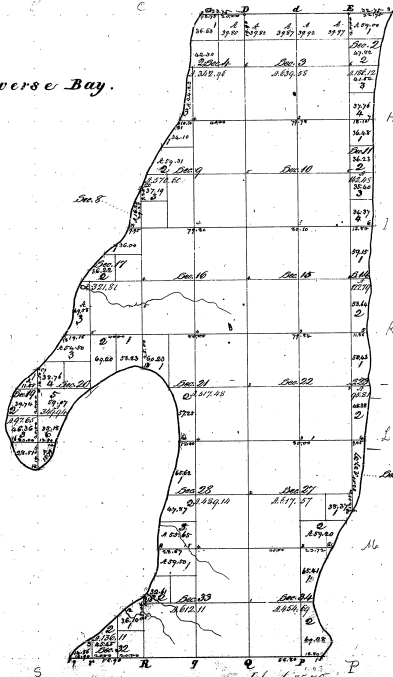


Township N.º 29 N. Range N.º 10 West Mer. (Mich.)

166

G. Traverse Bay.



G. Traverse Bay.

Section	Owner	Acres	Section	Owner	Acres
1	J. G. G.	36.00	17	J. G. G.	36.00
2	J. G. G.	36.00	18	J. G. G.	36.00
3	J. G. G.	36.00	19	J. G. G.	36.00
4	J. G. G.	36.00	20	J. G. G.	36.00
5	J. G. G.	36.00	21	J. G. G.	36.00
6	J. G. G.	36.00	22	J. G. G.	36.00
7	J. G. G.	36.00	23	J. G. G.	36.00
8	J. G. G.	36.00	24	J. G. G.	36.00
9	J. G. G.	36.00	25	J. G. G.	36.00
10	J. G. G.	36.00	26	J. G. G.	36.00
11	J. G. G.	36.00	27	J. G. G.	36.00
12	J. G. G.	36.00	28	J. G. G.	36.00
13	J. G. G.	36.00	29	J. G. G.	36.00
14	J. G. G.	36.00	30	J. G. G.	36.00
15	J. G. G.	36.00	31	J. G. G.	36.00
16	J. G. G.	36.00	32	J. G. G.	36.00
17	J. G. G.	36.00	33	J. G. G.	36.00
18	J. G. G.	36.00	34	J. G. G.	36.00
19	J. G. G.	36.00	35	J. G. G.	36.00
20	J. G. G.	36.00	36	J. G. G.	36.00



Island 15.75
Total number of Acres 524.16

Survey Instrument	By Whom Surveyed	Date of Release	Amount of Survey	When Surveyed	Who Claimed it
			36	1839	J. G. G.
			36	1839	J. G. G.
			36	1839	J. G. G.
			36	1839	J. G. G.

All above lots of Township N.º 29 N. of Range N.º 10 West
 of the State of Michigan, as shown on the field notes
 of the survey, have been examined and approved.
 John C. G. G. Surveyor
 Canaan, Sept. 25, 1839

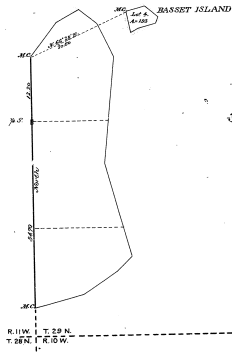
166

PLAT of BASSET ISLAND
 in Grand Traverse Bay,
 in Sec. 31, T. 29 N., R. 10 W., Princi. Mer.,
 MICHIGAN

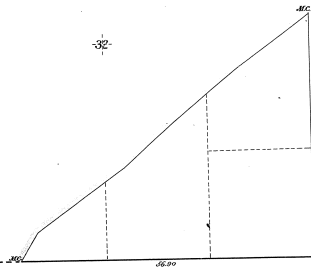
Surveyed by George A. Ford, U.S. Dep. Sur.
 under instructions dated June 20, 1900.
 Scale 1 inch = 10 chs.

1662

Meanders	
Course	Chs.
N. 65° 20'	3.52
S. 65° 20'	3.52
S. 80° 00'	1.00
S. 33° 00'	4.77
S. 50° 00'	1.24
N. 12° 00'	4.10



GRAND TRAVERSE BAY



484
 65-313

DEPARTMENT OF THE INTERIOR,
 General Land Office
 Washington D.C. January 13, 1901.

The above plot of Basset Island in Grand Traverse Bay in Sec. 31, T. 29 N., R. 10 W., Principal Meridian of Michigan, is a correct plat of a survey conducted by George A. Ford, U.S. Deputy Surveyor in pursuance of special instructions from the Commissioner of the General Land Office, bearing date June 20, 1900, and is strictly conformable to the field notes thereof on file in this office, which have been examined and approved.

Amick
 Commissioner and ex-officio
 Surveyor General for Michigan.